

An aerial photograph of a dirt road winding through a rural landscape. The foreground is dominated by a field of bright yellow flowers. The road leads towards a cluster of buildings, possibly a farm or small settlement, in the middle ground. In the background, there are rolling hills and mountains under a clear blue sky. The overall scene is bright and sunny.

PARCELACIÓN  
**DOÑA AMALIA**

---

MARCHIGUE, VI REGIÓN

PARCELAS DE CHILE



PARCELAS DE CHILE



DOÑA AMALIA  
VI REGIÓN

## CERCANÍAS DEL PROYECTO

---



### CERCANÍAS

- A 2h 30 min de Santiago.
- A 35 minutos de Santa Cruz.
- A 45 minutos de Pichilemu.
- A 45 minutos de Lago Rapel.
- Ruta de Vinos.



PARCELAS DE CHILE



DOÑA AMALIA  
VI REGIÓN

# CARACTERÍSTICAS DEL PROYECTO

---



POSTACIÓN ELÉCTRICA EN EL PROYECTO



FACTIBILIDAD DE AGUA Y LUZ



ESTERO CON AGUA EN EL PROYECTO






PROYECTO A ORILLA DE CAMINO



PARCELAS PLANAS Y SEMIPLANAS DE 5.000 M2

# DOÑA AMALIA

## VALORES

-  \$17.990.000
-  \$20.990.000
-  \$23.990.000
-  NO DISPONIBLE



*\*Confirmar disponibilidad y valores*

PARCELAS DE CHILE



DOÑA AMALIA  
VI REGIÓN



PARCELAS DE CHILE



DOÑA AMALIA  
VI REGIÓN



PARCELAS DE CHILE



DOÑA AMALIA  
VI REGIÓN



PARCELAS DE CHILE



PROYECTO  
**DOÑA AMALIA**

VI REGIÓN, MARCHIGUE

**CONTÁCTANOS**

[www.parcelasdechile.cl](http://www.parcelasdechile.cl)  
[hola@parcelasdechile.cl](mailto:hola@parcelasdechile.cl)  
+56 9 8621 6015

*\*Imágenes referenciales.*

*\*\*Consutla con tu vendedor.*

**PARCELAS DE CHILE**